

Commune de T [ } c^|| a} aE^ E @e^ aě

Code INSEE : 2

# PLAN LOCAL D'URBANISME

---

## Annexe

### Alimentation en Eau Potable

Approbation du PLU ..... 21 mars 2013  
Modification simplifiée n°1..... 6 juillet 2015  
Modification n°1..... 18 décembre 2017  
Modification simplifiée n°2 ..... 29 juin 2018  
Mise en compatibilité n°1..... 28 juin 2021  
Modification simplifiée n°3..... 28 septembre 2023





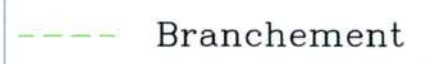
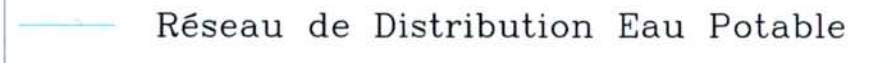

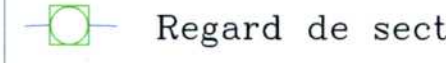







# Commune de Montferrand Le Château

## Réseau A.E.P.

Planche 2

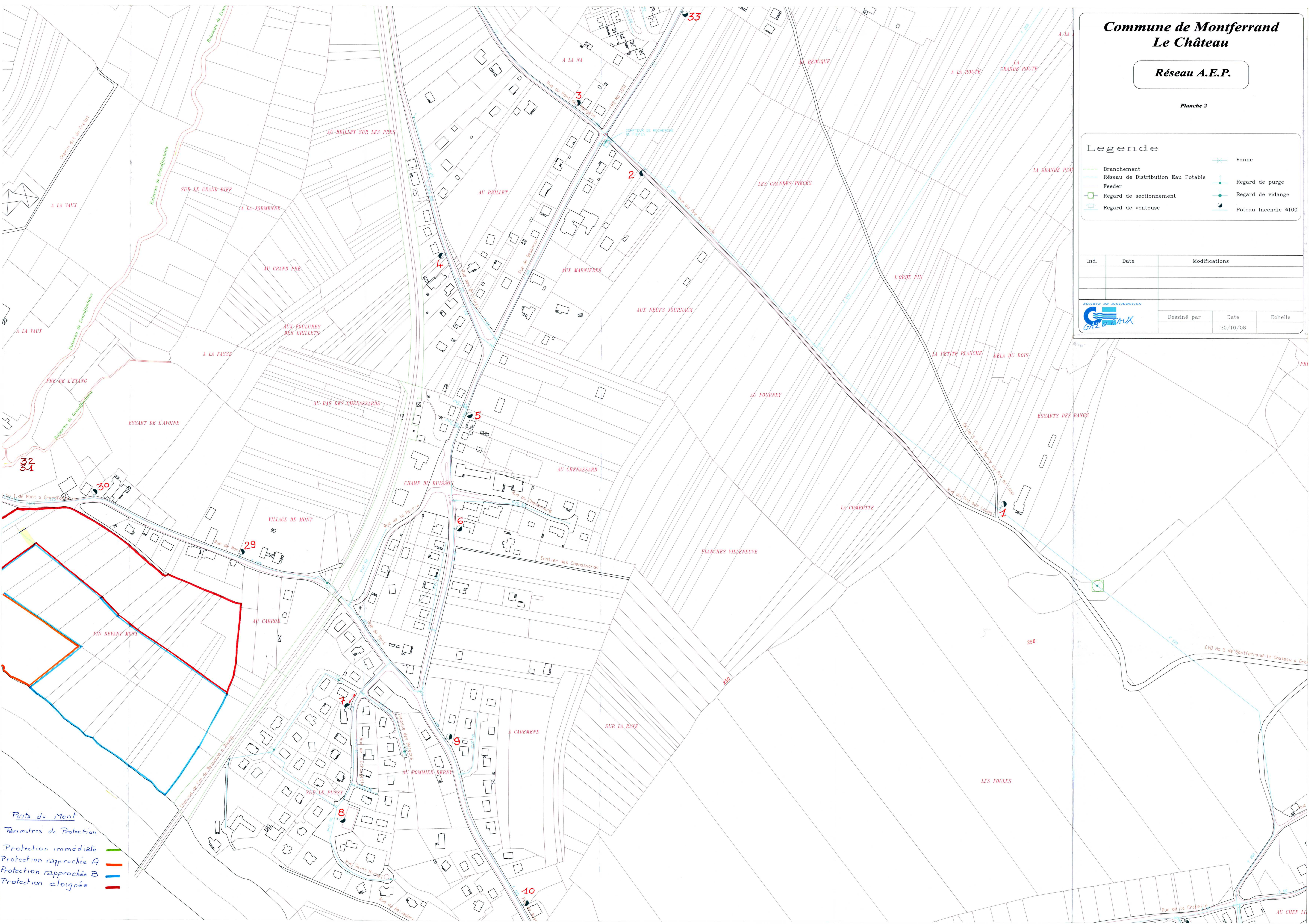
### Legende




-  Branchement
-  Réseau de Distribution Eau Potable
-  Feeder
-  Regard de sectionnement
-  Regard de ventouse
-  Vanne
-  Regard de purge
-  Regard de vidange
-  Poteau Incendie ø100

Ind.	Date	Modifications

SOCIÉTÉ DE DISTRIBUTION 		
Dessiné par	Date	Echelle
	20/10/08	



Puits du Mont  
 Périmètres de Protection  
 Protection immédiate   
 Protection rapprochée A   
 Protection rapprochée B   
 Protection éloignée 